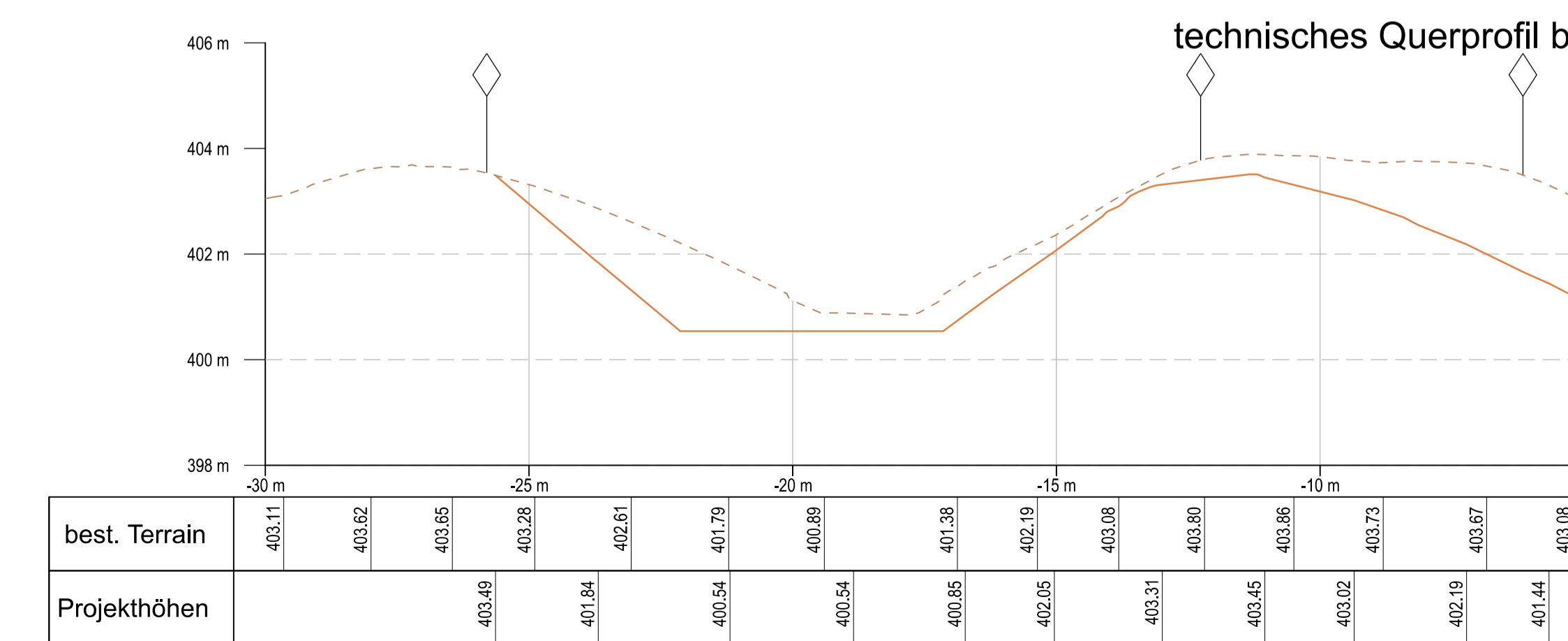
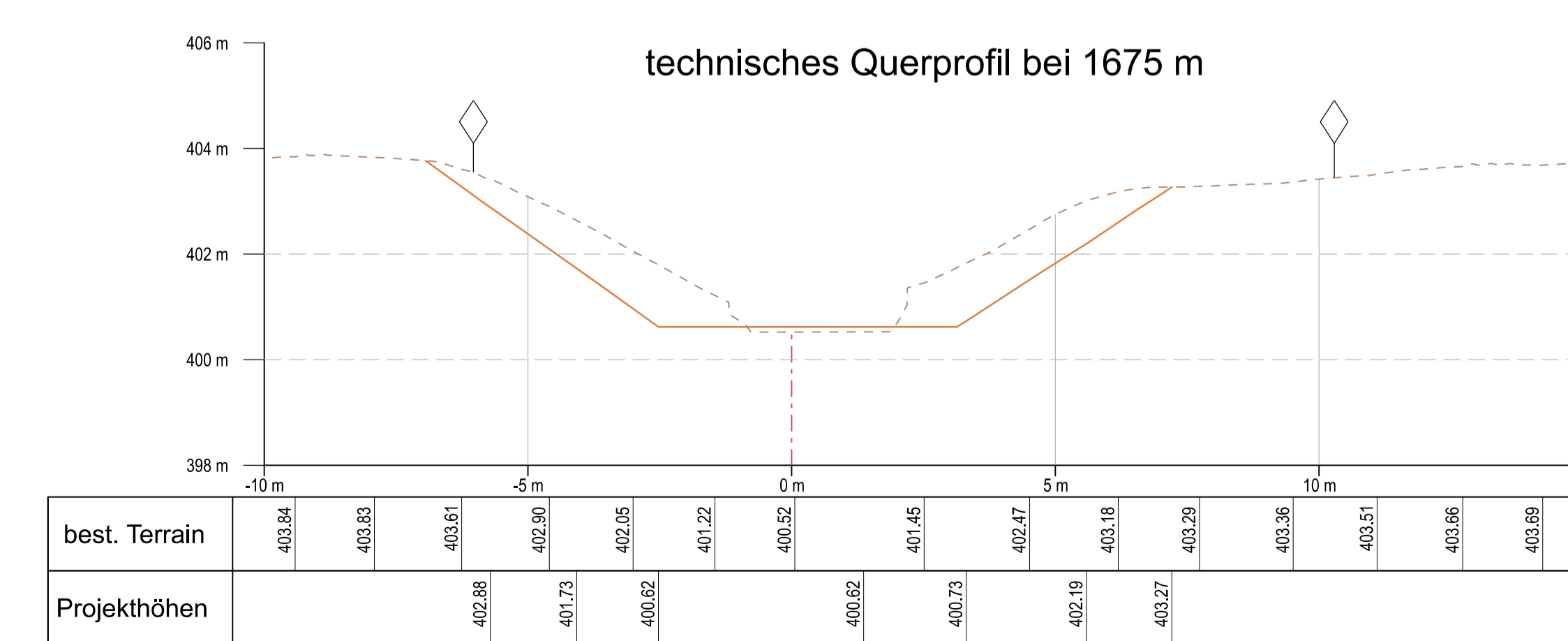
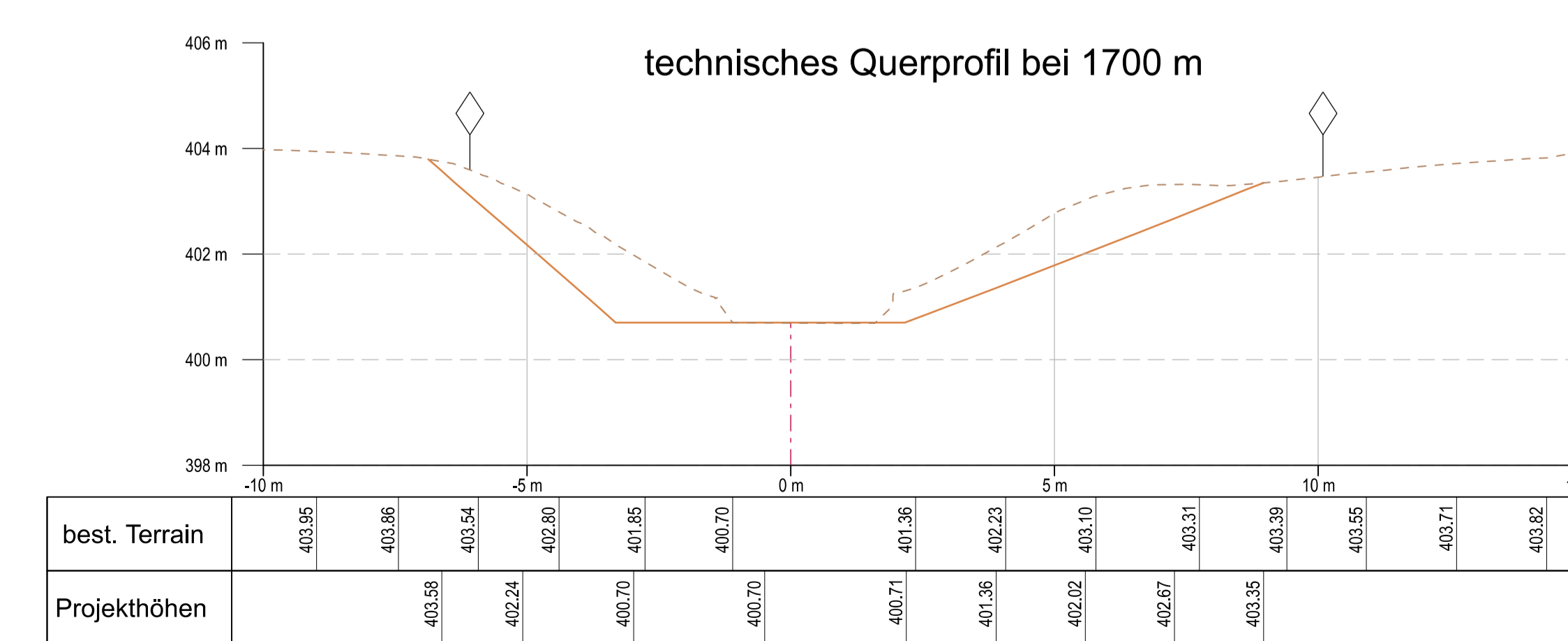
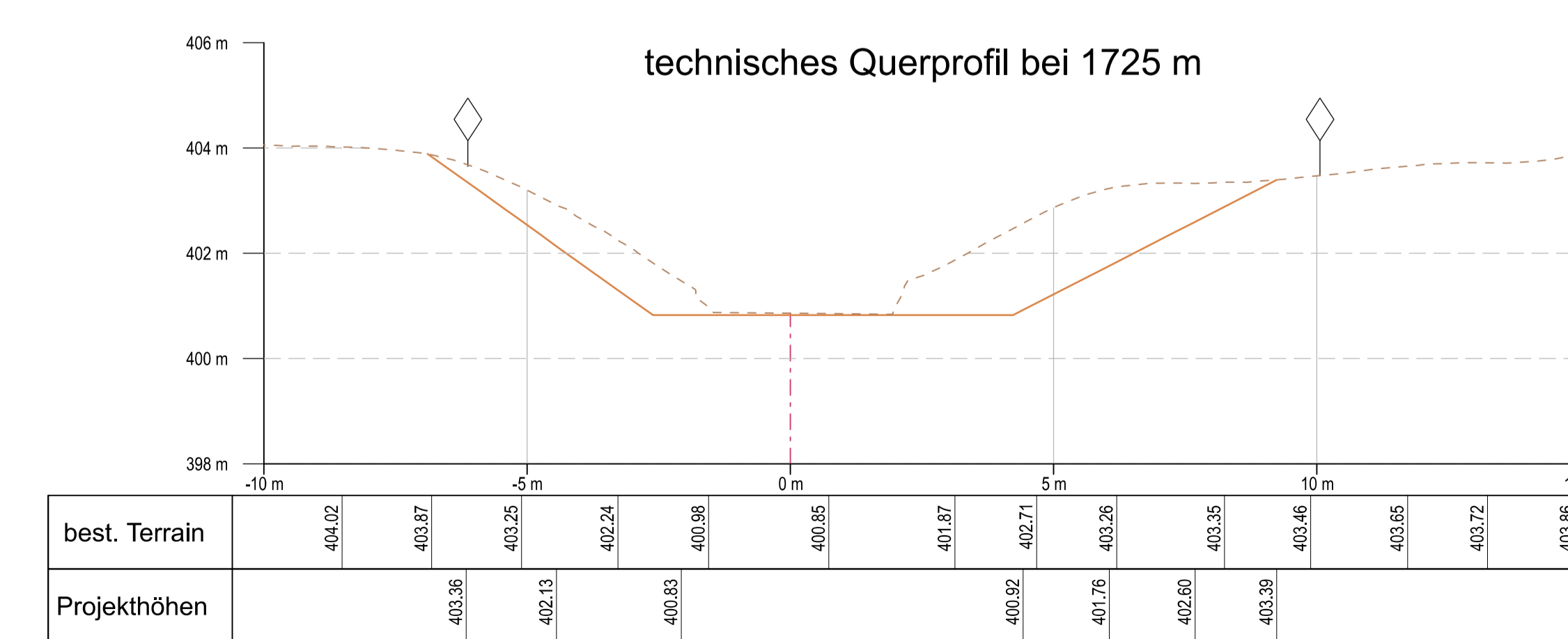
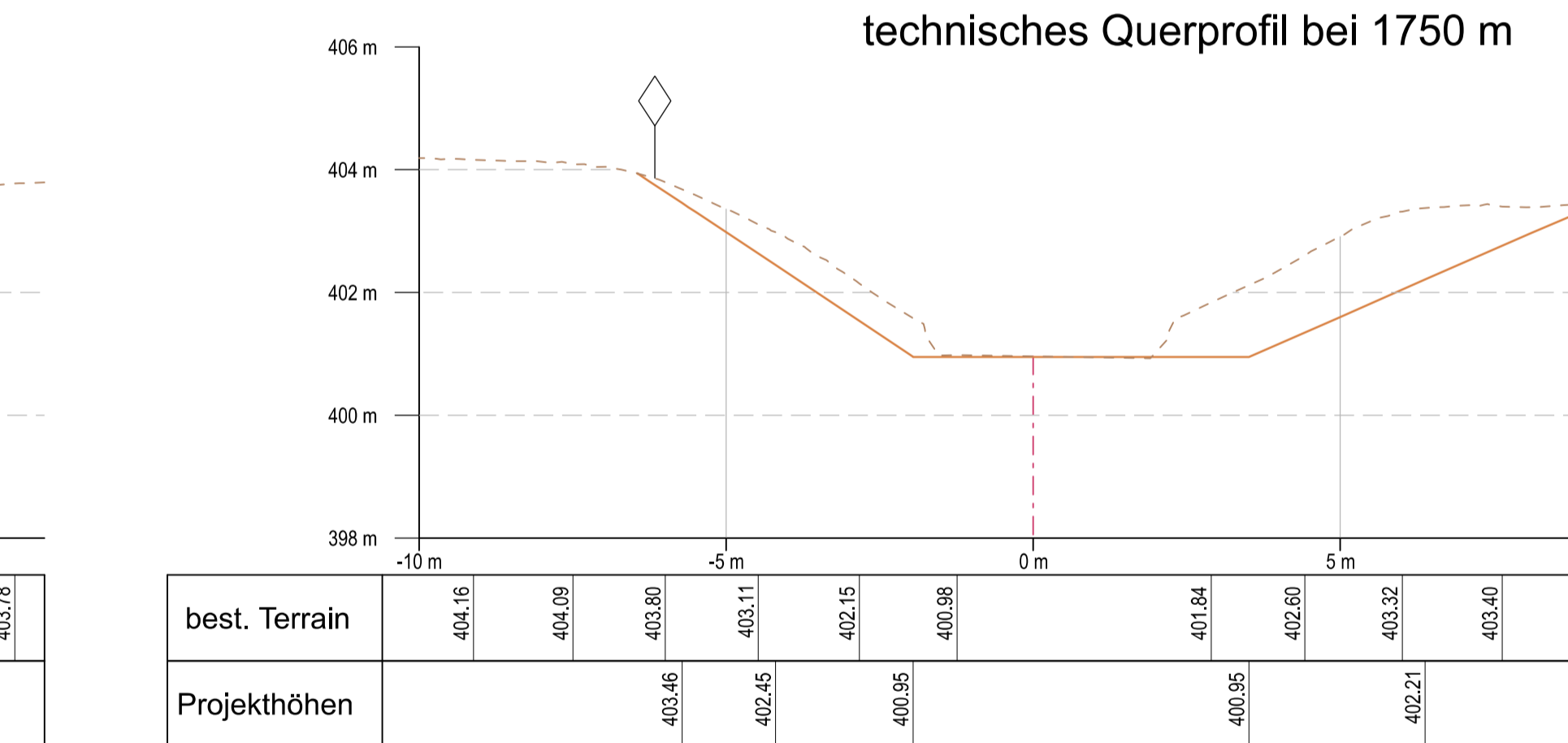
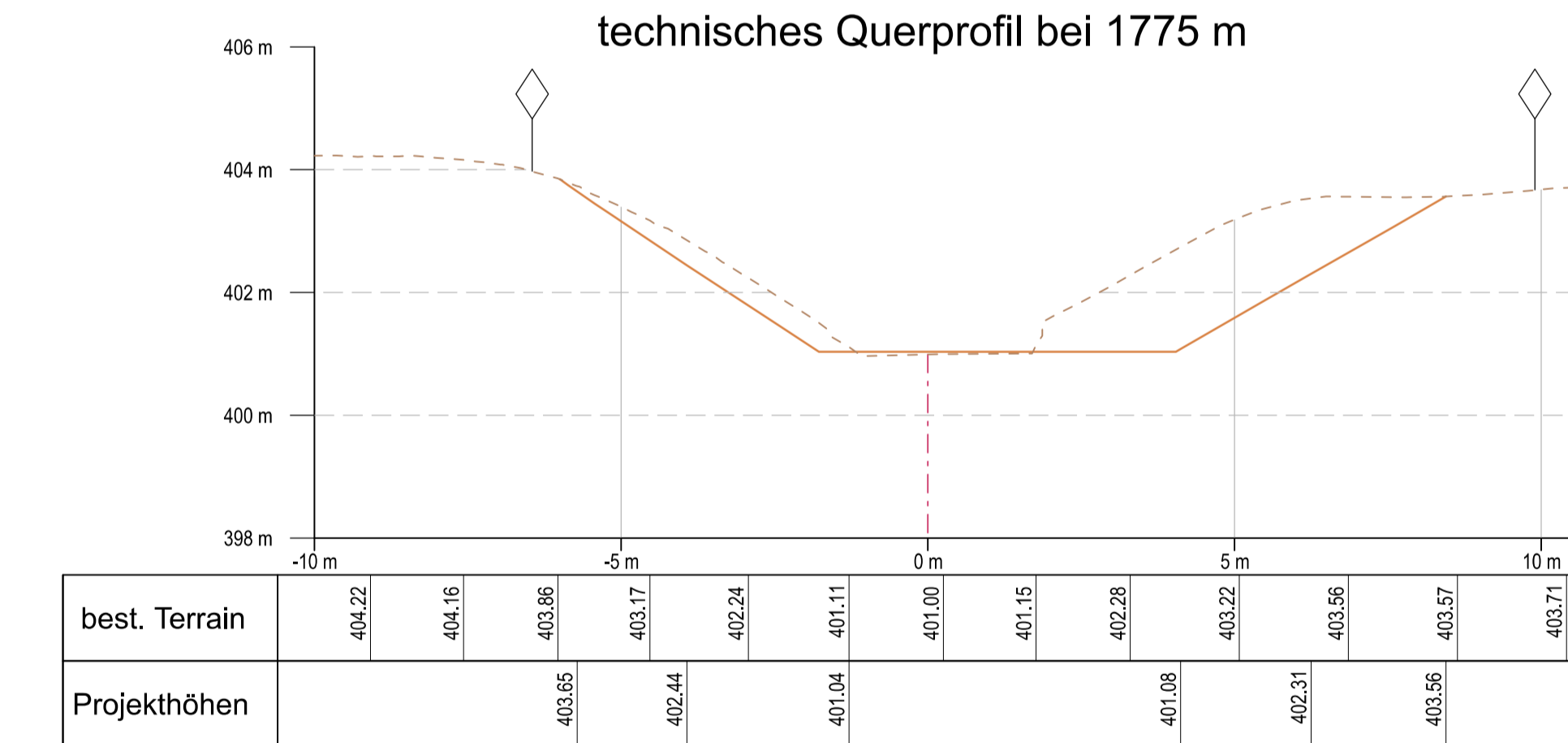
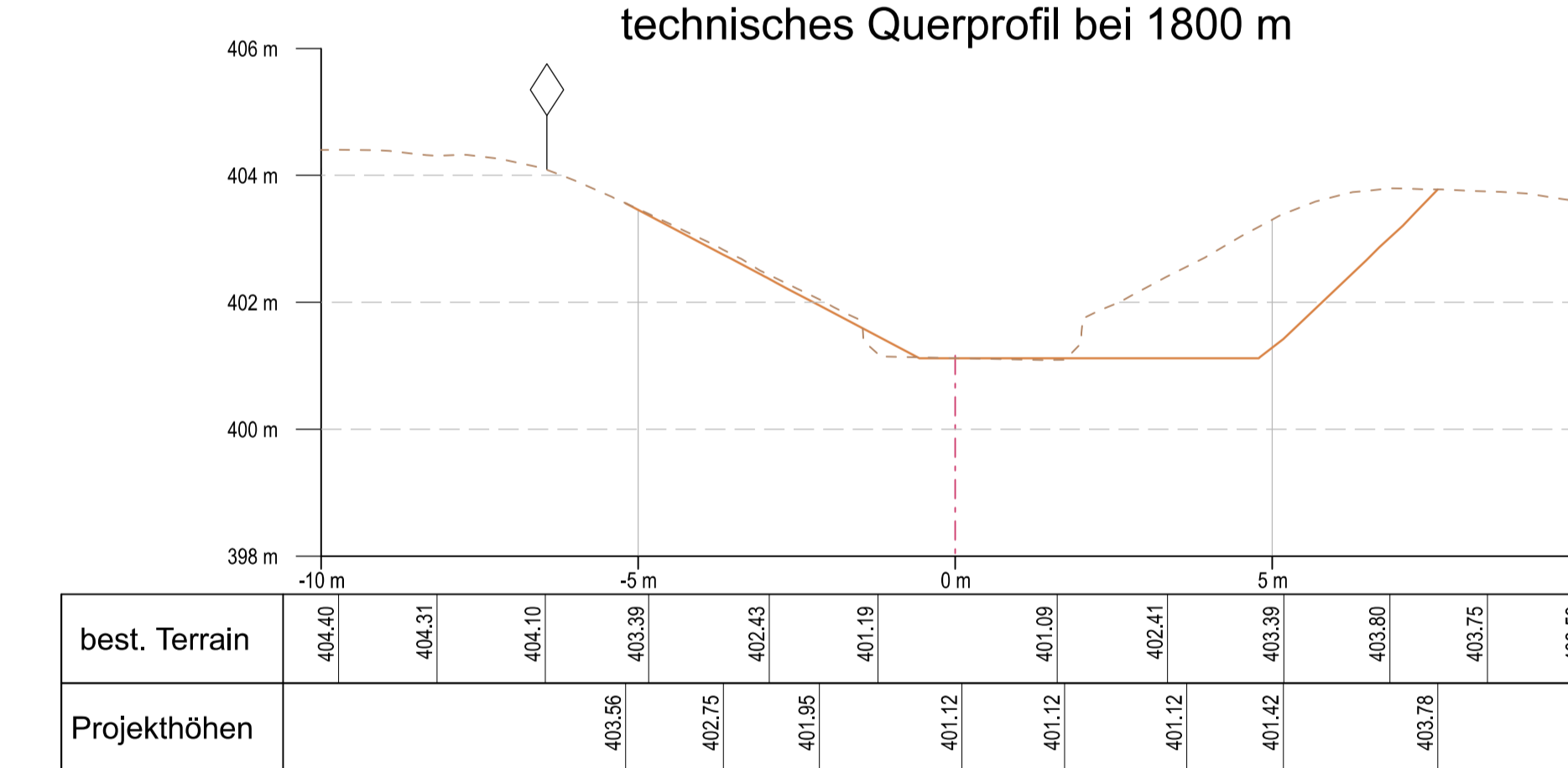
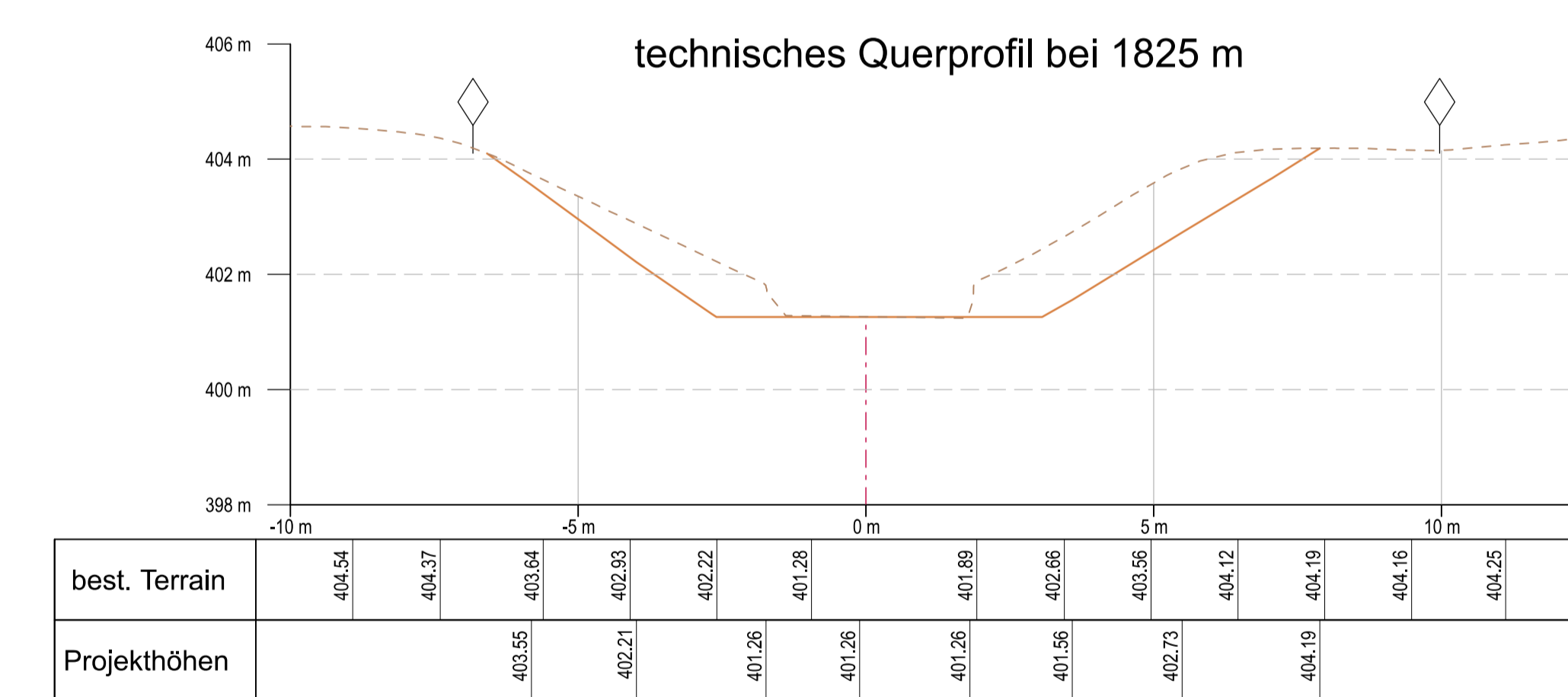
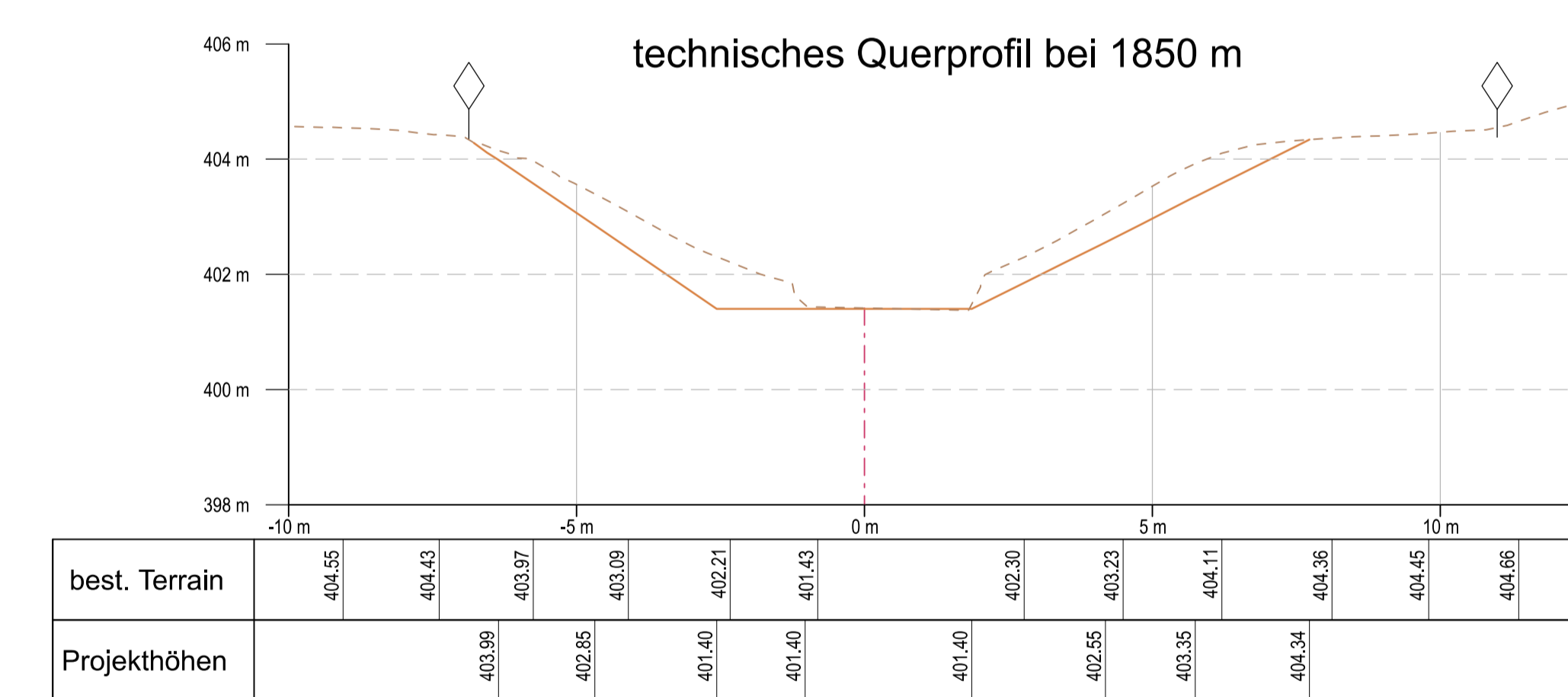


Legende Querprofile:
 - - - - - Gewässerachse
 ———— projektiertes Gelände
 - - - - - best. Gelände
 ◊ Parzellengrenzen
 Die Querprofile sind in Fließrichtung dargestellt







Littenbach / Äecheli

Hochwasserschutzmassnahmen
Littenbach – Ausbauprojekt
Abschnitt 2'125 - 1'650 m

Technische Querprofile 1:100

Ausfertigung für	Projektverfasser:
Studie	Vorprojekt
Vorprojekt	Ausführungsprojekt
Ausführungsprojekt	Abschlussakten

Projekt Nr.	2.043	Plan Nr.	01-023	Beilage Nr.	-
Entw.	gmo	Gepr.	Fr	Datum	31.10.2020
Plan Nr. IUB:	200578000.33-01-023	Format	168 x 60		

Vorprüfung
31.10.2020



IUB Engineering
Im Birmengraben 80
 8400 Winterthur
 Tel. +41 51 31 20 11 11 www.iub.ch

Modell: Plan 01-023 Littenbach 1650-2125
 K:\MicroStation\Querschnittsdaten\01-023 CAD\01-023 Technische Qm_Abschn